














 <p>Instituto Nacional de Patrimonio Cultural</p>	INSTITUTO NACIONAL DE PATRIMONIO CULTURAL DIRECCIÓN DE GESTIÓN DE RIESGOS DEL PATRIMONIO FICHA DE EVALUACIÓN POST EVENTO SITIOS ARQUEOLÓGICOS		Ficha No. _____
			Fecha del evento: _____
1. DATOS DE IDENTIFICACIÓN DEL SITIO ARQUEOLÓGICO			
Nombre de la zona arqueológica			
Nombre y número de la estructura arqueológica			
Código de inventario SIPCE			
Sector o área específica			
2. DATOS DE LOCALIZACIÓN DEL SITIO ARQUEOLÓGICO			
Provincia _____		Cantón _____	
Parroquia	Urbana <input type="checkbox"/>	Rural <input type="checkbox"/>	
Recinto/Comunidad/ Comuna _____			
Dirección _____			
Coordenadas WGS 84 Z17S-UTM			
Este (X)		Norte (Y)	Altura (Z)
3. CARACTERÍSTICAS DEL SITIO ARQUEOLÓGICO			
Período histórico/ Filiación Cultural: _____			
Tipo de sitio arqueológico:		Monumental <input type="checkbox"/>	No monumental <input type="checkbox"/>
Subtipo de sitio arqueológico:			
<i>Habitacional</i> <input type="checkbox"/>	<i>Cant</i>	<i>Ritual /funerario</i> <input type="checkbox"/>	<i>Cant</i>
Bohío		Tumbas	Pucará/ churo
Montículo		Montículos	Fortaleza
Estructuras con muros		Petroglifos	Otros
Otros		Pintura rupestre	
		Otros	
<i>Agropecuario</i> <input type="checkbox"/>	<i>Cant</i>	<i>Industrial</i> <input type="checkbox"/>	<i>Cant</i>
Campo de camellones		Conchero	Camino
Albarradas		Taller de lítica	Tambo/ chasquiwasi
Terrazas		Taller de metal	Puente
Colca		Salar/salinas	Apachita
Pukyu		Mina	Mojón
Corral		Textil	Culunco
Otros		Otros	Otros
4. TIPO DE EVENTO			
			
Inundación <input type="checkbox"/>	Erupción Volcánica <input type="checkbox"/>	Sismo <input type="checkbox"/>	Movimiento en masa <input type="checkbox"/>

			Describe brevemente:
Incendio <input type="checkbox"/>	Tsunami <input type="checkbox"/>	Cambio Climático <input type="checkbox"/>	
		Otros <input type="checkbox"/>	

5. CONDICIONES DEL SITIO ARQUEOLÓGICO

		
Asentamiento diferencial o hundimiento	Corrimiento de suelo	Deslizamiento o movimiento de ladera
		
Falla o colapso de talud	Agrietamiento de suelo	Enterramiento

6. EN CASO DE INUNDACIÓN

	Nivel de agua (H) en metros: _____ Fuerza de la corriente: No perceptible Lento Medio Fuerte
Inundación del sitio	

7. CONDICIONES OBSERVADAS

Estado del sitio arqueológico	SI	NO	Descripción
Sitio arqueológico perfectamente conservado/ con seguridades.			
Sitio arqueológico con elementos desplazados/ desprendidos/ colapsados.			
Elementos arqueológicos caídos/ fragmentados/ rotos			
Sitios arqueológicos mojados/húmedos/quemados/enterrados			
Sitio arqueológico saqueado o huaqueado			
Sitio arqueológico sin elementos de protección ni seguridad.			
Otros (describa brevemente):			

8. ACCIONES EMERGENTES

a. Levantamiento de escombros		g. Limpieza de canaletas, drenajes y conductos de	
b. Saneamiento ambiental		agua	
c. Registro		h. Limpieza de elementos y/o estructuras	
d. Embalaje		arqueológicas	
e. Traslado/Evacuación		i. Cubrir temporalmente	
f. Fumigación/Control Entomológico		j. Otros	

Describe brevemente: _____

9. REGISTRO FOTOGRÁFICO

10. RECOMENDACIONES

Evaluación detallada:	Estructural	
	Geotécnico	
	Arqueólogo	
	Otro	

Descripción breve: _____

NOTA: En caso de ser contenedor/repositorio: Llenar Ficha de Evaluación Post Evento-Contenedor/repositorio de bienes culturales.

11. DATOS DE CONTROL

EVALUADOR		APROBADOR POR	
Institución:	_____	Institución:	_____
Nombre:	_____	Nombre:	_____
CI:	_____	CI:	_____
Fecha:	_____	Fecha:	_____
Teléfono:	_____	Teléfono:	_____
F.	_____	F.	_____